

CARTES

PLANO CALLEJERO DEL MUNICIPIO



AYUNTAMIENTO de CARTES
OFICINAS MUNICIPALES
C/ Camino Real, 98 (Cartes)
Tel: 942 819 447. Fax: 942 819 454

CONSULTORIO MÉDICO DE CARTES
Tel: 942 819 396
Emergencias: 061

CENTRO DE SALUD DE TANOS, B° SANTA ANA
Cita previa: 942 80 09 40

FARMACIA
c/ La Güera, 18 (Cartes). Tel: 942 080 763

VETERINARIO
Tel: 942 893 097

RESERVA PISTAS DE PADEL
Tel. 630 865 462

RECAUDACIÓN MUNICIPAL (TORRELAVEGA)
Tel: 942 896 856

JUZGADO DE PAZ
Tel: 942 819 113

COLEGIOS PÚBLICOS
Colegio Manuel de Lledias (Cartes). Tel: 942 819 382
Colegio La Robleda (Santiago). Tel: 942 883 175
Centro Educación Infantil (Santiago). Tel: 942 880 003

PROTECCIÓN CIVIL
Tel: 650 800 001
Emergencias: 112


BOMBEROS
Tel: 942 891 000

GUARDIA CIVIL
Tel: 942 882 302

POLICIA LOCAL
Tel: 669 382 020



Ayuntamiento de Cartes





cartes municipio

	HABITANTES	ALTITUD
SANTIAGO	3.427	31
CARTES	1.292	40
MIJAROJOS	265	110
RIOCORVO	174	55
SAN MIGUEL	100	170
CORRAL	76	200
SIERRA ELSA	67	170
YERMO	66	120
MERCADAL	63	175
BEDICÓ	41	144
LA BARQUERA	28	80

El municipio de Cartes, límite del Parque Natural Saja-Besaya, ocupa una superficie de 18.812 m² y tiene 5.599 habitantes, concentrados sobre todo en los pueblos bajos de Santiago y Cartes.

Edita: Ayuntamiento de Cartes, © de la edición.

Colabora: Consejería de Innovación, Industria, Turismo y Comercio. Dirección General de Turismo.

Planos: Servicio Municipal de Urbanismo. Luis Alberto Alonso Ortíz.

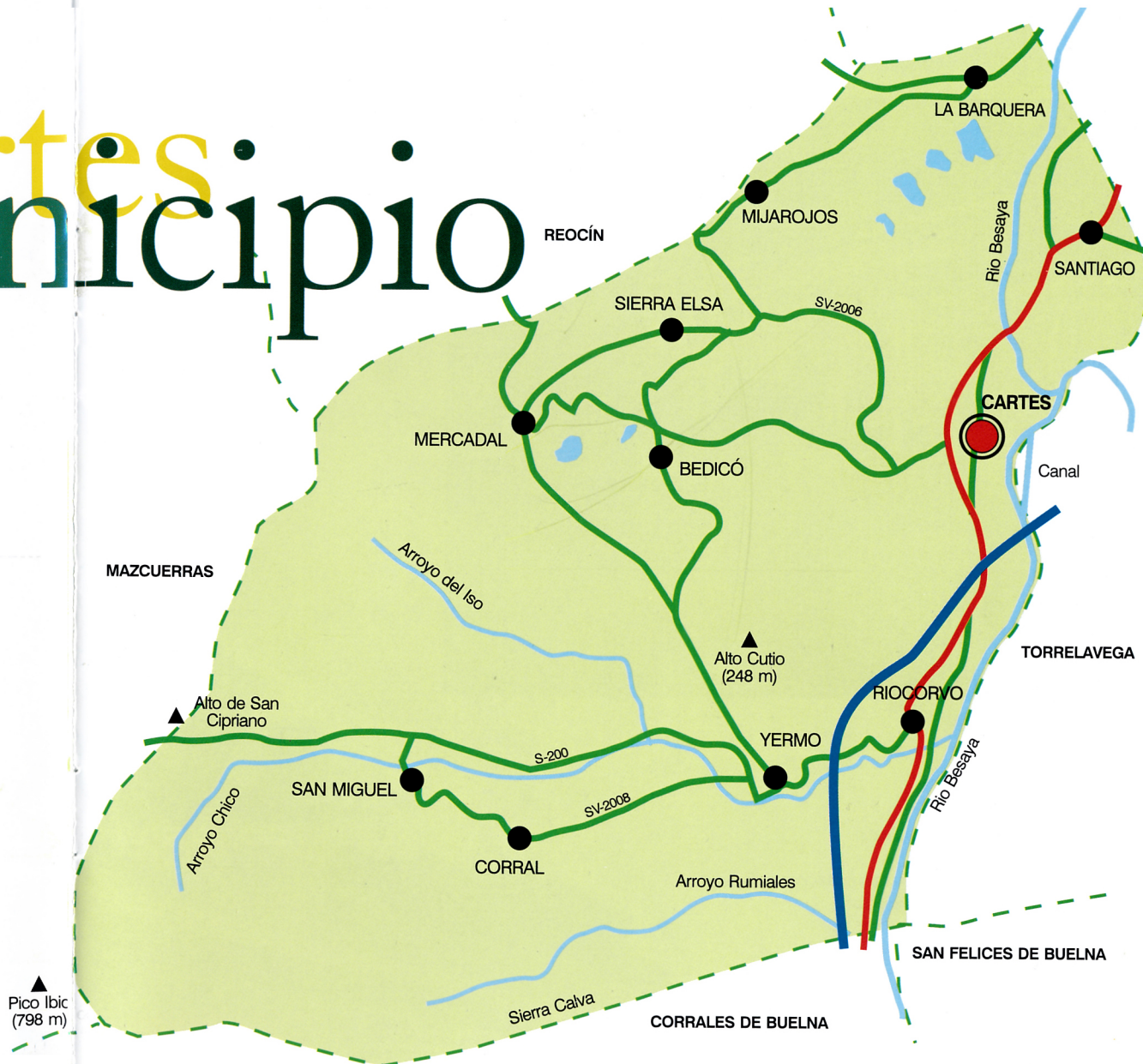
Realiza: Quatro Cuarenta.

Fotografías: Javier Sánchez del Olmo. Luis Alberto Alonso Ortíz.

Depósito Legal: SA- 691 2ª Edición, marzo de 2012.

Prohibida su reproducción por cualquier medio o procedimiento comprendidos la repografía y tratamiento informático.
© Quatro Cuarenta.

-  Pueblo
-  Capital del Municipio
-  Límite del Municipio
-  Carretera Comarcal
-  Carretera Nacional N-611
-  Autovía A-67 Cantabria-Meseta





la barquera



- 1 MARE
- 2 Antigua Cuartel de Guardas
- 3 Centro de Interpretación Medioambiental
- 4 Ermita






mijarajos



- 1 Fuente de Rodil
- 2 Fuente del Escajo
- 3 La Fuentuca
- 4 Fuente de Isidorona



- ❶ Iglesia de San Lorenzo (s. XVII)
- ❷ Cementerio
- ❸ Lavadero
- ❹ Parada de sementales

- 🏛 Conjunto Arquitectónico de Interés

- SC Centro Socio-Cultural




bedicó



- ❶ Cueva del Oso
- ❷ Cuevas de Gurugú
- ❸ Fuente de la Velilla
- ❹ Arroyo del Carabete

 Conjunto Arquitectónico de Interés



 Fuente

SC Centro Socio-Cultural

mercadal




- ① Casona Mier
- ② Ermita del Ángel de la Guarda
- ③ Fuente de Mercadal

-  Conjunto Arquitectónico de Interés
- SC** Centro Socio-Cultural
-  Fuente



corral



- 1 Iglesia de Ntra. Sra. de la Concepción (s. XVII)
- 2 Molino de las Bárcenas
- 3 Fuente y Lavadero de Corral
- 4 Arroyo Chico

-  Conjunto Arquitectónico de Interés
-  Casa de Interés
-  Instalaciones Deportivas
-  SC Centro Socio-Cultural
-  Fuente



san miguel





riocorvo

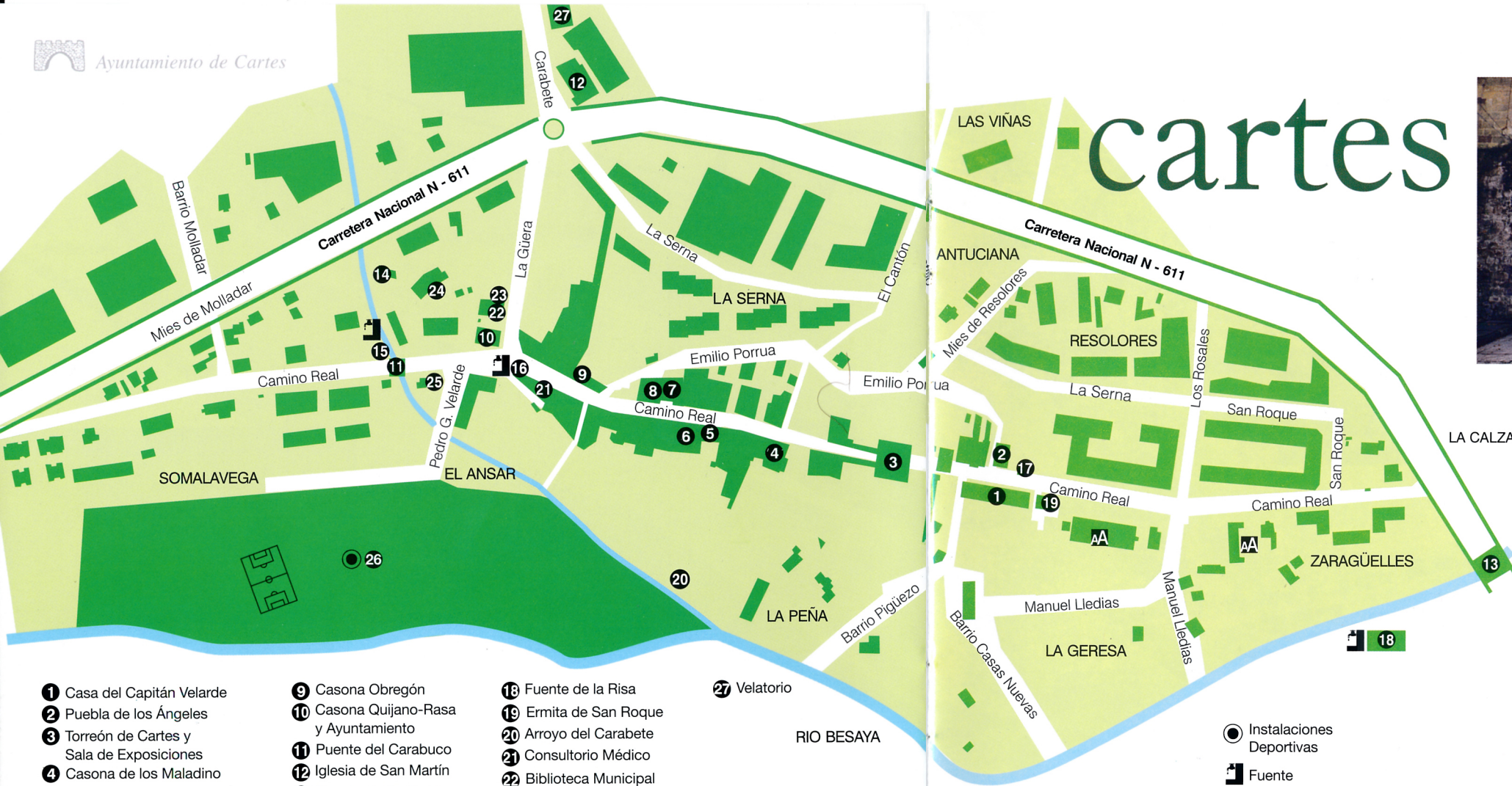


- 1 Casona Portilla-Tagle
- 2 Casona Ribero
- 3 Casona Velez
- 4 Casona Bustamante
- 5 Casona Alonso Caballero
- 6 Casona Alonso

- 7 Casona Vargas
- 8 Casa de los Púlpitos
- 9 Iglesia de San José
- 10 Puente Pedriz
- 11 Beaterio de San Lázaro
- 12 Fuente



cartes



- 1 Casa del Capitán Velarde
- 2 Puebla de los Ángeles
- 3 Torreón de Cartes y Sala de Exposiciones
- 4 Casona de los Maladino
- 5 Casona Quijano-Mier
- 6 Casa de Melchora Quijano y Capilla
- 7 Ermita de la Divina Pastora
- 8 Casa de los Oviedo

- 9 Casona Obregón
- 10 Casona Quijano-Rasa y Ayuntamiento
- 11 Puente del Carabuco
- 12 Iglesia de San Martín
- 13 Puente de Santiago
- 14 Molino de la Aceña
- 15 Fuente de Boio
- 16 Fuente del Corro
- 17 Fuente de San Roque

- 18 Fuente de la Risa
- 19 Ermita de San Roque
- 20 Arroyo del Carabete
- 21 Consultorio Médico
- 22 Biblioteca Municipal
- 23 Farmacia
- 24 Piscina Municipal
- 25 Juzgados
- 26 Pistas de pádel y campos de fútbol

27 Velatorio

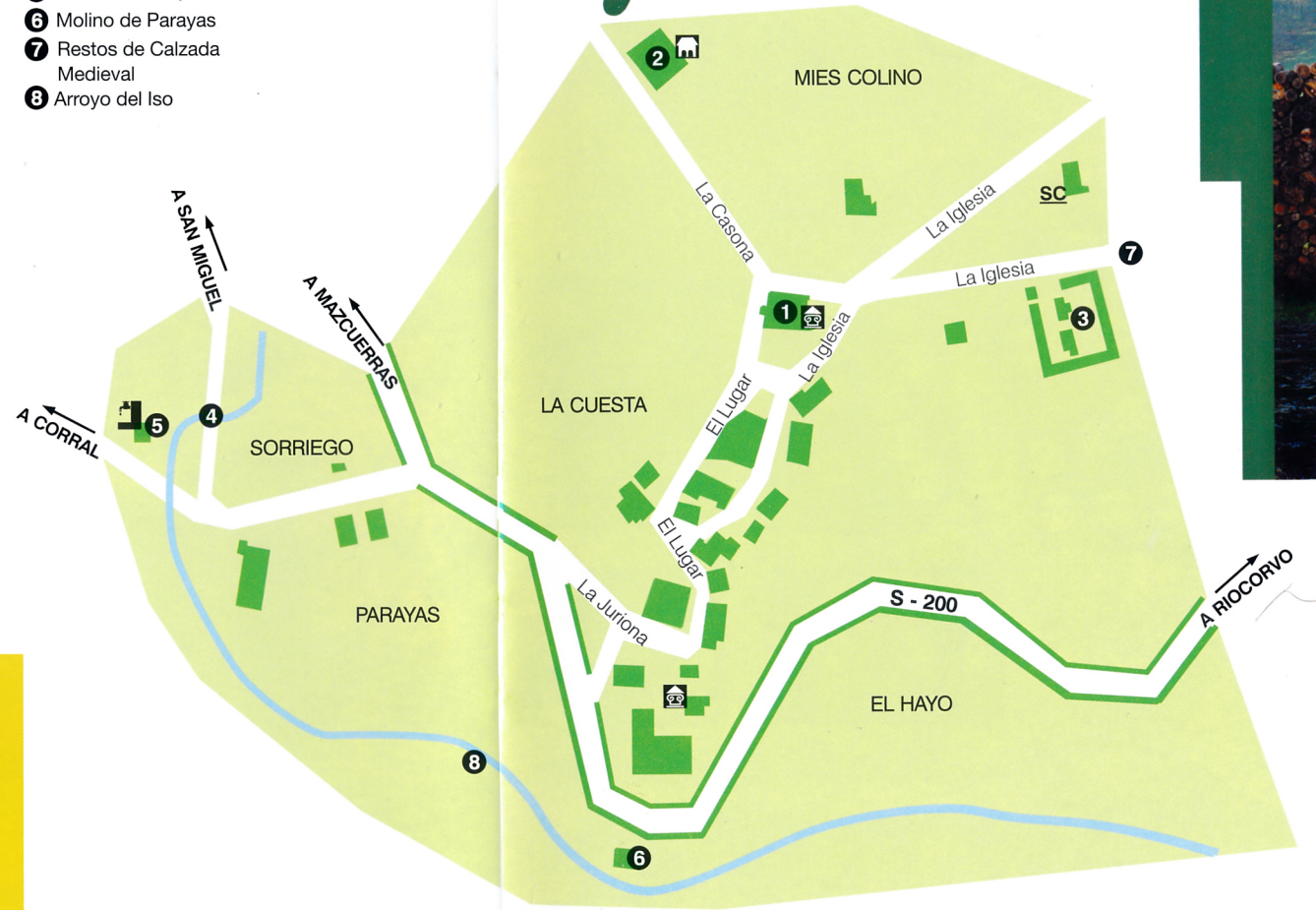
- Instalaciones Deportivas
- Fuente
- Centro Escolar





- 1 Iglesia de Santa María de Yermo (s. XII BIC)
- 2 Casona de Belmonte
- 3 Cementerio
- 4 Puente Medieval
- 5 Fuente de Lanjarera
- 6 Molino de Parayas
- 7 Restos de Calzada Medieval
- 8 Arroyo del Iso

yermo



- Conjunto Arquitectónico de Interés
- Casona de Interés
- Instalaciones Deportivas
- Centro Socio-Cultural
- Fuente

polígono

