

CERRATO
palentino



DISTANCIAS KILOMÉTRICAS:

Barcelona-Palencia: 669 Km. Autopista (N.1-AP1)
Burgos-Palencia: 86 Km. Autopista (A62-E80)
León-Palencia: 130 Km. (N.601)
Madrid-Palencia: 240 Km. Autopista (N.601-A6)
San Sebastián-Palencia: 318 Km. Autopista (A62-AP1)
Santander-Palencia: 201 Km. (N.611)
Valladolid-Palencia: 47 Km. Autovia (A67-A62-E-80)
Vitoria-Palencia: 200 Km. Autopista (A62-AP1)

AEROPUERTOS:

Valladolid - Santander - León

Palencia
por supuesto!

Patronato Provincial de Turismo
C/ Mayor 31
34001 PALENCIA
Tel.: 979 706 523
Fax: 979 706 525

Con la colaboración de:




Tel: 902 20 30 30
www.turismocastillayleon.com

www.palenciaturismo.es

CERRATO
palentino

www.palenciaturismo.es




DIPUTACIÓN DE PALENCIA

CERRATO palentino



DIPUTACIÓN DE PALENCIA



El Cerrato Palentino es un territorio ondulado, coronado

por varios cerros, de los que lógicamente recibe el nombre. Es una extensa comarca con más de 1700 km² situada al sur de Palencia.

El río Pisuerga, sus afluentes y arroyos, aportan frescor y verdor con su vegetación ribereña.

En esta zona dominan los tonos ocres, dejándose ver, de vez en cuando entre ellos, los verdes de pinos, encinas y carrascas.

Entre los cerros y los cultivos de cereal que dominan la línea del páramo, destacan las poblaciones que te proponemos visitar a lo largo de diferentes rutas.

Edita: Diputación de Palencia
Patronato Provincial de Turismo

Textos: Enrique Gómez
Fotografías: Javier Ayarza
Diseño maquetación: eMeDeCe

Impreso en España

Dep. Legal: P-342/2007

Palencia

Ruta del CERRATO INTERIOR

Ruta básica 90 km. Extensiones ida y vuelta:
Hérmedes 12 km. Villaviudas y Reinoso 30 km

Esta ruta del Cerrato interior nos propone visitar una de las zonas menos conocidas del Cerrato, pero no por ello altamente interesante. Iniciamos nuestro recorrido en la monumental villa de **Palenzuela**, donde podremos ver varios monumentos como su *Castillo* medieval, las monumentales *iglesias de Santa Eulalia* y la de *San Juan Bautista*, el *Arco de la Paz*, lo que fuera el *convento de San Francisco* o la *ermita de la patrona local dedicada a Nuestra Señora de Allende el Río*. En otra ocasión desde Palenzuela podremos realizar la *Ruta de Carlos V*, en la cual están incluidas Torquemada y Dueñas. Abandonamos Palenzuela tras cruzar el río Arlanza y atravesamos la carretera nacional 622 dirección **Villahán** y **Tabanera**, llegando hasta **Antigüedad**, donde tras visitar su iglesia de *Nuestra Señora de la*



Palenzuela



Palenzuela. Castillo

Palenzuela.



CERRATO palentino

Asunción tomaremos el desvío a la entrada del pueblo que se dirige hacia Espinosa y Cobos, para acercarnos hasta la *Ermita de Nuestra Señora de Garón*. Tras reposar en el área de descanso y recreo entorno a la *Fuente Garón*, tomaremos de nuevo camino esta vez dirección Cevico Navero. En nuestro camino dejaremos aun lado la *Ermita de Villela* antes de atravesar la paramera por la cual discurre la Cañada Real Burgalesa. La cercanía de **Cevico Navero** nos la anuncian las ruinas del *Monasterio de San Pelayo*. Una vez en Cevico podremos ver un elegante *Rollo de Justicia*, restos de su muralla medieval de la que aún se conservan dos puertas y la iglesia de *Nuestra Señora de la Paz*, inicialmente románica del siglo XIII, pero con varias reformas



Villahán



Antigüedad

Antigüedad. Fuente Garón



Cevico Navero. Rollo

Cevico Navero



Palencia



Hérmedes de Cerrato. Ermita de la Virgen de las Eras.

posteriores. A seis kilómetros de Cevico, en **Hérmedes de Cerrato** se encuentra la *Ermita de la Virgen de las Eras* (B.I.C.) interesante monumento del s.X con reformas del s.XVIII. Volviendo a Cevico nos encaminamos hacia Villaconancio donde contemplaremos la magnífica iglesia románica de San Julián y Santa Basiliá, que posee una bella torre y dos magníficos ábsides románicos.


Nos dirigimos a **Baltanás** Cabeza de la Merindad del Cerrato por nombramiento de los Reyes Católicos. A lo largo de las calles de la villa podremos ver buenas muestras de arquitectura civil de los siglos XVI y XVIII, de entre las que sobresalen la *Ermita de la Virgen de Revilla* elevada en un altozano y la *iglesia de San Millán*.

Una vista opcional es el paseo por el espacio de la *Dehesa de Tablada*, en las cercanías de **Villaviudas** y el antiguo *Puente del*

Baltanás. Iglesia de San Millán.



Baltanás. Ermita de la Virgen de Revilla



Villaviudas

Pisuerga en **Reinoso de Cerrato**, en los que invertiremos unos 30 km. entre ida y vuelta.

Cercano a Baltanás se encuentra **Hornillos de Cerrato**. Donde podremos ver los restos de la otrora poderosa fortaleza *Castillo de los Enríquez*, la *iglesia de San Miguel* o la *ermita de Nuestra Señora de Belvis*. Tras ver las yeseras de la parte alta del cerro, tomaremos dirección **Torquemada**, pero antes de cruzar las vías de ferrocarril, por un desvío nos dirigimos hacia **Valdecañas de Cerrato**. Antes de entrar en la localidad de nuevo volveremos a ver la Cañada Real Burgalesa y un curioso chozo de pastor. Ya en Valdecañas veremos una casa con cordón franciscano en su fachada y la iglesia de San

Hornillos de Cerrato. Castillo



Hornillos de Cerrato. Yeseras

Nicolás de Bari. Desde esta población volveremos hacia Tabanera y Villahán para terminar este largo y rico recorrido en donde lo iniciamos, en Palenzuela



Valdecañas de Cerrato. Casa gótica

Ruta de la RIBERA DEL PISUERGA

Ruta básica 81 km.



Astudillo. Arco de San Martín



En esta ruta te proponemos amigo viajero conocer el norte del Cerrato. Iniciamos nuestro viaje en **Astudillo**, donde podremos disfrutar de un rico Conjunto Histórico Artístico. De su pasado amurallado quedan en pie el *Arco de San Martín* y los restos del *Castillo de la Mota (B.I.C.)*. Podremos visitar el *Monasterio de Santa Clara* asentado en parte sobre lo que fuera Palacio del rey Pedro I, donde hoy se encuentra instalado un interesante Museo. Además dentro de la localidad se conservan las *iglesias de Santa María, la de San Pedro y la de Santa Eugenia*, convertida esta última en gran museo local en el cual se expone parte del patrimonio de los citados templos. Además son muy interesantes la *Ermita de la Cruz*, donde se guardan los pasos de Semana Santa y la *Ermita de Torre Marte*. No debes dejar de pasear por calles con casas blasonadas, subir hacia la zona de la Mota y ver alguna bodega. Además

Santa Clara. Astudillo.



Astudillo. Bodegas.

Palacio de los Mújica

la localidad cuenta con una amplia red de galerías subterráneas bajo el casco urbano.

Desde Astudillo nos dirigimos hacia **San Cebrían de Buena Madre**, donde podremos ver el exterior del *Palacio de los Mújica*, de propiedad privada y la *Iglesia de Santa Juliana*. Seguiremos nuestro camino cruzando la localidad de **Valvueda de Pisuerga** donde podremos ver la iglesia de *San Martín de Tours*. Desde este punto podremos continuar tras cruzar el río Arlanza en dirección a **Quintana del Puente**, donde podremos ver la *iglesia de San Esteban* y desde allí a **Herrera de Valdecañas**, donde merece una atenta y reposada visita la románica *iglesia de Santa Cecilia (B.I.C.)* construida en el s.XIII con reformas de los siglos XV y XVI.



Herrera de Valdecañas



Cordovilla la Real. Rollo de Justicia.

Desde aquí tomaremos camino hacia **Cordovilla la Real**, población que se asienta en una zona llana, destacando entre el caserío la renacentista *iglesia de Nuestra Señora de la Asunción*. Esta población posee dos *Rollos de Justicia*, uno de ellos declarado B.I.C.





Torquemada. Ermita de Valdesalce

Desde Cordovilla nos tomaremos camino hacia Torquemada, tras cruzar el amplio río Pisuerga por un puente (B.I.C.) de finales del siglo XVI que consta de 19 ojos. Otro puente medieval sobre el río Pisuerga, al que ya se han sumado las aguas del Arlanza nos da entrada **Torquemada**, donde sobre el caserío local destaca la gran mole de la *Iglesia de Santa Eulalia*. Este gran templo conserva restos del primitivo del s. XIV sobre el que se asienta. Muy interesante es la románica *Ermita de Santa Cruz* ubicada junto en el cementerio. Pero más importante si cabe es la *Ermita de Valdesalce* sita en el valle del mismo nombre donde son tradicionales y populosas las romerías del 25 de abril, San Marcos y el 21 de septiembre San Mateo, con la popular procesión de la Virgen de Val-

Torquemada. Ermita de Santa Cruz.



desalce que aglutina a miles de romeros.

Tras salir de Torquemada nos dirigimos hacia **Villamediana**, que conserva parte de su trazado medieval amurallado, del que destaca la *Ermita-Humilladero de la Esclavina*. Con aspecto entre catedral y fortaleza nos recibe la gran *iglesia de Santa Columba* (B.I.C.). iniciada en el s.XII y con construcciones de los siglos XIII, XIV y XVI, guardando valiosas obras de arte en su interior.

Desde aquí iremos hacia **Valdeolillos**, donde en un alto dominando el caserío se alza la *Iglesia de San Juan Bautista* (B.I.C.) iniciada en estilo románico en el s.XII, pero con reformas posteriores de los siglos XV y XVII. Tras pasar por *Villalobón* que posee una interesante iglesia con retablo mayor renacentista, llegaremos a Palencia capital.

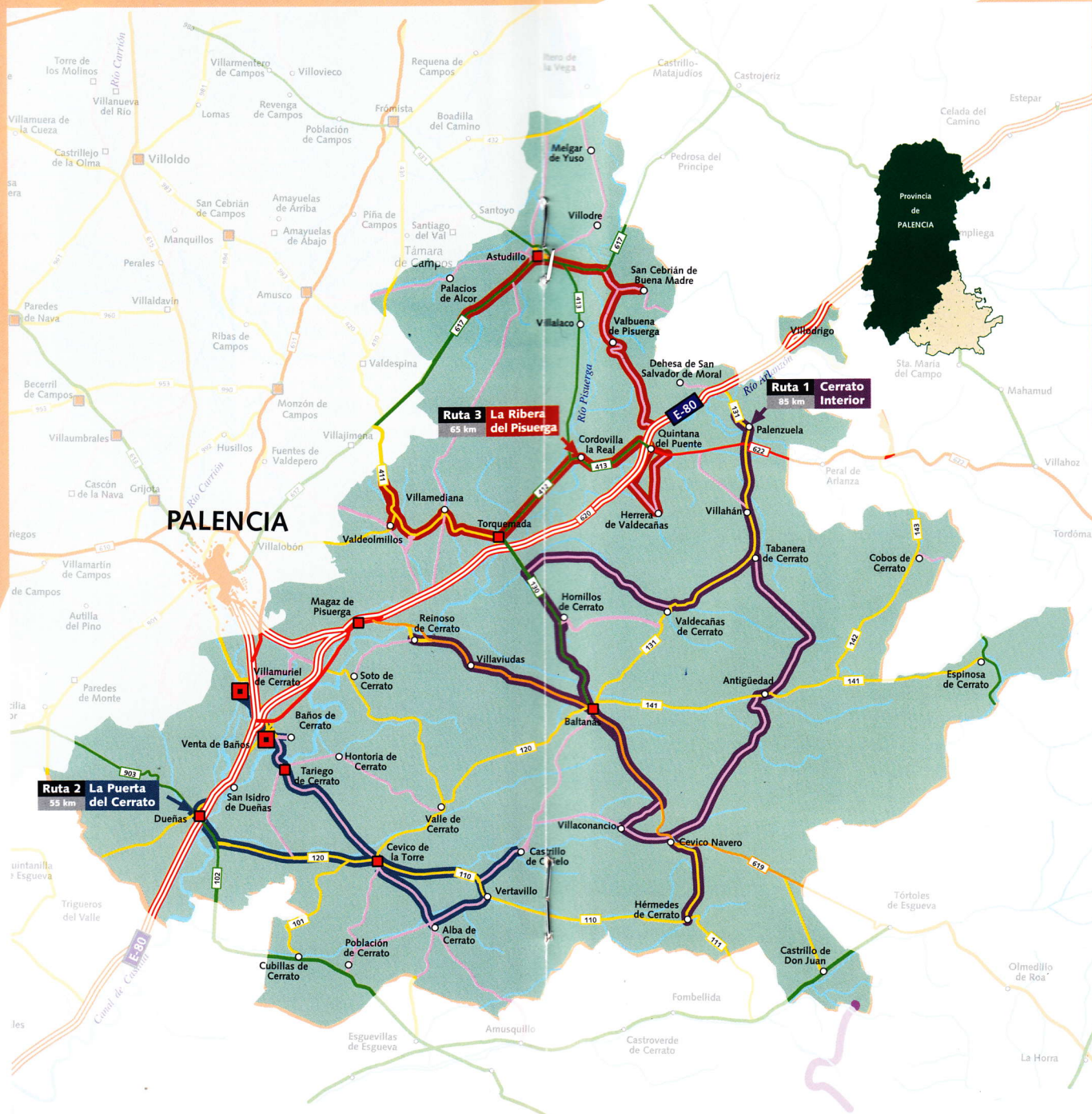


Villamediana



Valdeolillos





Ruta de la PUERTA DEL CERRATO


Ruta básica 55 km.

Iniciamos nuestra ruta en la localidad de **Dueñas**. En esta localidad podremos ver la *esclusa 38 del Canal de Castilla*, gran obra de ingeniería hidráulica del s.XVIII. Recorreremos el casco urbano dejándonos sorprender con la *Casa de Napoleón*, los *soportales de la Plaza de España*, el antiguo *Convento de San Agustín*, la *ermita del Cristo*, el *Hospital de Santiago*, el *Ojo de la Virgen* —puerta de la muralla que sobre ella posee una capilla dedicada a la Virgen de los Remedios— o la gran iglesia románico-gótica de *Santa María* que cuenta con un pequeño e interesante Museo. Desde Dueñas también podemos realizar la **Ruta de Carlos V**.

Saliendo de Dueñas, cruzaremos la autovía, el río Pisuerga y el Canal de Castilla, tomando camino dirección Valoria, aunque tres kilómetros antes de esta localidad nos desviaremos hacia **Cevico de la Torre**. Dominando el caserío local se alza la iglesia de *San Martín*. La localidad conserva varias casas blasonadas, junto



Dueñas.



Cevico de la Torre

con otras de arquitectura popular, calles estrechas y empinadas además de templo parroquial podemos visitar la *Ermita de Santa Ana* y la románica *Ermita de Nuestra Señora de Palacios*, que está junto al cementerio que domina el lugar que visitaremos al regresar.

Al salir de Cevico de la Torre, tomaremos dirección Alba de Cerrato, dejando en un lado la *Ermita de la Virgen del Monte Rasedo*, que se eleva en un altozano acondicionado con un área de descanso. Ya en **Alba de Cerrato** en la plaza podremos ver entre otros monumentos un interesante *Rollo de Justicia* (B.I.C.) gótico del s.XVI y la *iglesia de Nuestra Señora del Cortijo* que posee una única nave y cabecera cerrada por un ábside románico y mudéjar.

Desde esta bella población nos dirigiremos hacia **Vertavillo**, donde desde la pequeña altura en la que se asienta podremos ver las tierras del Cerrato en todo su esplendor. La localidad conserva parte de su recinto amurallado medie-



Alba de Cerrato. Rollo de Justicia




Iglesia de Ntra. Señora del Cortijo. Ábside.

Vertavillo. Rollo de Justicia y Puerta-muralla



Cevico de la Torre. Ermita de Ntra. Sra. de Palacios



val, como la *puerta de la muralla* que atravesaremos para ver el gótico *Rollo de Justicia* (B.I.C.) y unas buenas vistas panorámicas. Entre el entramado urbano hay casa solariegas junto con otras de arquitectura tradicional, de entre las que destaca la *Iglesia de San Miguel* en la que se entremezclan los estilos románico y gótico. Cerca del apretado conjunto urbano se puede visitar la *Ermita del Santo Cristo del Consuelo*.

Tan sólo seis kilómetros nos separan de la localidad de **Castrillo de Onielo**, donde también se conserva parte de su antiguo recinto amurallado y una puerta del mismo. Podremos visitar la iglesia de *Nuestra Señora de la Paz*, donde se mezclan los estilos románico y gótico. Desde esta localidad volveremos hacia Cevico de la Torre, volviendo a pasar junto a la Cañada Real Burgalesa antes de llegar a **Tariego**. Esta población además de poseer una bella *Iglesia de San Miguel*, es conocida por sus estrechas calles, casas, bodegas y restaurantes.



Castrillo de Onielo. Murallas.



Tariego de Cerrato

Tariego de Cerrato. Iglesia de San Miguel.



Baños de Cerrato. Iglesia de San Juan. Exterior e interior.

Desde Tariego y tras cruzar el Pisuerga tomaremos dirección Venta de Baños; y desde esta población nos dirigiremos hacia **Baños de Cerrato**. Aquí visitaremos uno de los más importantes monumentos visigodos, la famosa *Basílica de San Juan de Baños* (B.I.C.). Este pequeño templo mandado construir por el rey Recesvinto en el año 661 merced a una curación milagrosa posiblemente por las aguas de la cercana *Fuente de San Juan* (B.I.C.), es una joya del arte visigótico.



Dueñas. Monasterio de La Trapa.

Retornaremos hasta el moderno **Venta de Baños** que surgió al lado de las vías del ferrocarril. Después de cruzar la población nos dirigimos hacia el *Monasterio de San Isidro de Dueñas* o *La Trapa*. Pasaremos ante su fachada principal de estilo herreriano sobrio hasta que lleguemos a la iglesia monacal de origen románico del siglo XI en la que reposan los restos del Beato Rafael. Desde aquí tomaremos de nuevo la autovía dirección Palencia, para detenernos antes de llegar a la capital, en **Villamuriel de Cerrato**. Aquí es obligado visitar la *iglesia de Santa María la Mayor* (B.I.C.), construcción, la cual destaca por su gran cimborrio y alta torre sobre el caserío de la villa. Es esta una bella construcción medieval del s.XIII, que posee un exterior con aspecto de fortaleza y un interior de gran prestancia.

Villamuriel de Cerrato. Iglesia de Santa María la Mayor.



ALBA DE CERRATO

LUGARES DE INTERÉS TURÍSTICO

Iglesia P. Ntra. Señora del Cortijo
Tfn. 979 782 456 (Ayto.)

Rollo Jurisdiccional
Tel. 979 782 456 (Ayto.)
B.I.C. 18/02/1960

ANTIGÜEDAD

RESTAURANTES

Begori †
Las Escuelas, 63 • Tel.: 979 797 803

ASTUDILLO

ESTABLECIMIENTOS HOTELEROS

El Carro (P)
Subida Bodegas, s/n • Tel.: 979 822 002
Hab./Plazas: 5/7

ALOJAMIENTOS DE TURISMO RURAL

Casa de San Pedro (CRa)
Juan de Tapia, 10
Hab./Plazas: 6/10
JAVIYMARISA@terra.es

Casa San Vitores (CRa)
Ancha, 3
Tel.: 979 822 090 / 665 312 977
casaruralsanvito@yahoo.es
Hab./Plazas: 2/5

La Alcubilla 1 y 2 (CRa)
Santiago Aguado, 35
Tel.: 979 728 048 / 646 566 243
laalcubilla@laalcubilla.com
www.laalcubilla.com
Alcubilla 1. Hab./Plazas: 5/10
Alcubilla 2. Hab./Plazas: 1/2

RESTAURANTES

Mesón El Carro †
Subida a la Mota, s/n • Tel.: 979 822 002

Rosa Mary †
Juan de Tapia, s/n • Tel.: 979 810 771

LUGARES DE INTERÉS TURÍSTICO

Conjunto Histórico-Artístico: 31/08/1995
Convento de Santa Clara. Museo
Palacio de Don Pedro

Tel.: 979 822 134
Mudéjar B.I.C. 03/06/1931
Horario: Verano: De M a D de 11:00 a 13:00 h. y de 17:00 a 19:00 h. Invierno: De M a D de 11:00 a 13:00 h. y de 16:30 a 18:30 h.
Lunes cerrado. • Tarifa: Individual: 4,00 €. Grupos (20 pax.): 2,00€.

Iglesia-Museo de Santa Eugenia

Fernando Monedero, 31
Tel.: 979 822 307 (Of. de Turismo)
Visitables mosaicos romanos del S. IV procedentes de la villa de "El Oro" de Astudillo.
Horario: Del 1/06 al 30/09: de M a D de 10:00 a 13:30 h. y de 16:30 a 20:00 h. Lunes cerrado. Del 1/10 al 30/04: Concertar visita por teléfono. Grupos > 10 personas concertar visita.
Tarifa: General: 1,50 €. Grupos (20-30 pax.): Concertar precio.

Castillo de la Mota

Ruinas del S. XV.
B.I.C. 22/04/1949.
En su entorno se conservan restos de las murallas de la villa levantadas entre los siglos XIII-XIV.

Iglesia de San Pedro

Tel.: 979 822 307 (Of. de Turismo)
Siglos XIII-XIV. • Horario: Del 01/06 a 30/09: de M a D de 10:00 a 13:30 h. y de 16:30 a 20:00 h. Lunes cerrado.
Del 1/10 al 30/04: Concertar visita por tel.

Iglesia de Santa María

Gótico. Siglos XIV-XVI.

Ermita de Torre Marte

Restos Románicos. Siglos XIII-XVI.

Ermita de Valdeolmos

Siglos XIII-XIV.

Arco de San Martín

Siglos XIII-XIV.

Puente Viejo del Pisuegra

Siglos XVI-XVIII.

Pasadizos Subterráneos

Galerías subterráneas de origen medieval.
Tel.: 979 822 307 (Of. de Turismo)
Concertar visita por teléfono.

OFICINAS DE INFORMACIÓN TURÍSTICA

Oficina Municipal de Turismo
Fernando Monedero, 1
Tel.: 979 822 307 / Fax: 979 822 471
Ayto-astudillo-turismo@dip-palencia.es

BALTANÁS

ESTABLECIMIENTOS HOTELEROS

Lobato (P**)

Real, 4 • Tel. y Fax: 979 790 141
Hab./Plazas: 9/16

RESTAURANTES

Lobato ††

Real, 4 • Tel.: 979 790 141

LUGARES DE INTERÉS TURÍSTICO

Convento de San Francisco

Tel.: 979 790 049 (Ayto.)

Ermita de Ntra. Sra. de Revilla

Hospital de Santo Tomás

Siglo XVIII.

Iglesia Parroquial de San Millán

OFICINAS DE INFORMACIÓN TURÍSTICA

A.D.R.I. "Cerrato Palentino"

La Carolina, 5
Tel.: 979 790 118 / Fax: 979 790 813
adri@cerratopalentino.org
www.cerratopalentino.org

BAÑOS DE CERRATO

RESTAURANTES

Mesón El Lagar †

La Fuente, 22 • Tel.: 979 770 252
reservas@ellagar.net
www.ellagar.net

LUGARES DE INTERÉS TURÍSTICO

Basilica de San Juan Bautista o de San Juan de Baños

Tel.: 979 77 03 38 (Parroquia)
Hispano-visigodo B.I.C. 26/02/1897
Horario: Verano de 10:00 a 13:30 h. y de 17:00 a 20:00 h. Invierno de 10:30 a 13:30 h. y de 16:00 a 18:00 h. Lunes cerrado.

Tarifa: General: 1,00 €. Grupos > 10 personas: 0,70 €. Entrada gratuita: Miércoles; 18/05, 24/06 y 23/08.

FIESTAS DE INTERÉS TURÍSTICO REGIONAL

"Fiestas de San Juan Bautista".

24 de junio. Es una fiesta eminentemente religiosa de larga tradición e historia cuya

TORQUEMADA

ESTABLECIMIENTOS HOTELEROS

Hotel Las Lagunas (H**)

Ctra. N- 620, km.61
Tel.: 979 800 406 / Fax: 979 800 111
Hab./Plazas: 40/64
laslagunas@telefonica.net

Hostal Carazo (HS*)

Avda. Alberto Acitores, 50
Tel.: 979 800 134
Hab./Plazas: 5/8

RESTAURANTES

Hotel Las Lagunas ††

Ctra. N-620, km.61 • Tel.: 979 800 406
laslagunas@telefonica.net

Carazo †

Avda. Alberto Acitores, 50
Tel.: 979 800 134

Rompeolas †

Afuera, 124 • Tel.: 979 800 127

LUGARES DE INTERES TURÍSTICO

Iglesia Parroquial de Santa Eulalia
Siglo XVI.

Ermita del Cementerio
Románico.

Puente de Torquemada

Santuario de la Virgen de Valdesalce

En este lugar se celebran dos fiestas: el 25 de abril, San Marcos y el 21 de septiembre, San Mateo.

Bodegas

Más de 10 bodegas con un distintivo gráfico insertado en piedra

VALDEOLMILLOS

LUGARES DE INTERES TURÍSTICO

Iglesia Parroquial de S. Juan Bautista

B.I.C. 02/04/1982.

VALLE DE CERRATO

LUGARES DE INTERES TURÍSTICO

Iglesia de San Miguel

Siglo XII. Reformada en el siglo XVIII.

VENTA DE BAÑOS

ESTABLECIMIENTOS HOTELEROS

San-Gar (HR**)

Avda. 1 de junio, 67
Tel.: 979 770 841 / Fax: 979 773 024
Hab./Plazas: 50/95
hotelsangar@terra.es

La Basílica (HS**)

Avda. de Burgos, 19
Tel.: 979 771 211 / Fax: 979 771 516
Hab./Plazas: 44/67
info@hotelbasilica.com
www.hotelbasilica.com

APARTAMENTOS TURÍSTICOS

Apartamentos R.M. (AT**)

Asunción Renedo Matía
Avda. de Burgos, 17 A
Tel.: 979 771 211 / Fax: 979 771 516
Hab./Plazas: 13/28
apartamentosrm@hotelbasilica.com
www.hotelbasilica.com/apartamentosrm

RESTAURANTES

La Basílica ††

Avda. de Burgos, 19
Tel.: 979 770 144 / Fax: 979 771 211
basilica@hotelbasilica.com
www.hotelbasilica.com

El Rincón del Cerrato ††

Pol. Valle del Cerrato, P-111
Tel.: 979 772 274 / 979 772 248

Ideal †

Pza. Puerta del Sol, 2
Tel.: 979 773 452

Sandoval †

Avda. Estación, 101
Tel.: 979 770 098 / 979 770 522

San-Gar †

Avda. Primero de Junio, 67
Tel.: 979 770 841 / Fax: 979 773 024
hotelsangar@terra.es

AGENCIAS DE VIAJE

Viajes Iremar

Plaza Berruguete, s/n
Tel.: 979 761 016 / Fax: 979 770 390
viajesiremar@grupoqualitas.com
www.grupoqualitas.com

OFICINAS DE INFORMACIÓN TURÍSTICA

Oficina Municipal de Turismo

Plaza Constitución, 1
Tel.: 979 770 948 / Fax: 979 761 025
pijventadebanos@hotmail.com
puntoinfo@terra.es
www.ventadebanos.org

VERTAVILLO

LUGARES DE INTERES TURÍSTICO

Iglesia Parroquial de San Miguel
Principios del siglo XIII.

Rollo Jurisdiccional

B.I.C. 12/02/1960. Siglo XVI.

VILLAMEDIANA

LUGARES DE INTERES TURÍSTICO

Iglesia Parroquial de Santa Columba

B.I.C. 24/09/1982

VILLAMURIEL DE CERRATO

ESTABLECIMIENTOS HOTELEROS

Canal de Castilla (H**)

Rodríguez Lagunilla, 5
Tel.: 979 777 645 / Fax: 979 777 646
Hab./Plazas: 32/53
informacion@hotelcanaldecastilla.com
reservas@hotelcanaldecastilla.com
www.hotelcanaldecastilla.com

RESTAURANTES

Anaka ††

Rodríguez Lagunilla, 5 B
Tel.: 979 778 059 / Fax: 979 777 646
anakarestaurante@telefonica.net

Hotel Canal de Castilla ††

Rodríguez Lagunilla, 5
Tel.: 979 777 645 / Fax: 979 777 646
www.hotelcanaldecastilla.com
reservas@hotelcanaldecastilla.com

La Bodega del Canal ††

Paseo del Canal, 13
Tel.: 979 777 012 / Fax: 979 777 039
www.labodegadelcanal.com

El Bodegón †

Mariano Rodríguez, 30
Tel.: 979 776 307

AGENCIAS DE VIAJE

Viajes Quorum

Avda. Portugal, 8
Tel.: 979 777 392 / Fax: 979 777 567
reservas2@viajesquorum.com
www.viajesquorum.com

LUGARES DE INTERES TURÍSTICO

Iglesia de Santa María la Mayor

Tel.: 979 776 254 (Parroquia)
B.I.C. 03/06/1931. • Cisterciense, S. XII.
Horario: Abierta todo el día en verano, grupos concertar visita. En Invierno concertar visita por tel.

Canal de Castilla

B.I.C. 13/06/1991
Visitas: Esclusas / Acueductos / Hórreo.

VILLODRIGO

ESTABLECIMIENTOS HOTELEROS

Suco (HS**)

Ctra. Burgos-Portugal, km. 45
Tel.: 947 166 016 / Fax: 947 166 117
Hab./Plazas: 15/26
reservas@hotelessuco.com
www.hotelessuco.com

Área Sandino (HS*)

Ctra. N-620, km. 43
Tel.: 947 166 148 / Fax: 947 166 002
Hab./Plazas: 12/20
areasandino@canal21.com

ALOJAMIENTOS DE TURISMO RURAL

“La Casona de Villodrigo” (CTR)

Plaza de la Iglesia, 1
Tel.: 627 907 501 / 947 166 153
947 166 050
casaruralvillodrigo@hotmail.com
Hab./Plazas: 6/12

RESTAURANTES

Área Sandino †

Ctra. N-620, km. 42
Tel.: 947 166 148 / Fax: 947 166 002
areasandino@canal21.com

Suco †

Ctra. Burgos-Portugal, km. 42
Tel.: 947 166 006 / Fax: 947 166 117
reservas@hotelessuco.com
www.hotelessuco.com

Villodrigo †

Ctra. N-620, Burgos-Portugal
Tel.: 947 166 363